

## **Karar Sayısı : 2016/9396**

Ankara İli, Keçiören İlçesinde bulunan bazı alanların kentsel dönüşüm ve gelişim proje alanı ilan edilmesi hakkındaki ekli Kararın yürürlüğe konulması; Çevre ve Şehircilik Bakanlığının 10/10/2016 tarihli ve 12111 sayılı yazısı üzerine, 5393 sayılı Belediye Kanununun 73 üncü maddesine göre, Bakanlar Kurulu'nca 17/10/2016 tarihinde kararlaştırılmıştır.

**Recep Tayyip ERDOĞAN**  
CUMHURBAŞKANI

Binali YILDIRIM  
Başbakan

N. CANIKLI  
Başbakan Yardımcısı

V. KAYNAK  
Başbakan Yardımcısı

F. ÖZLÜ  
Bilim, Sanayi ve Teknoloji Bakanı

N. ZEYBEKCI  
Ekonomi Bakanı

F. ÖZLÜ  
Gümrük ve Ticaret Bakanı V.

N. AĞBAL  
Maliye Bakanı

V. EROĞLU  
Orman ve Su İşleri Bakanı

M. ŞİMŞEK  
Başbakan Yardımcısı

B. BOZDAĞ  
Adalet Bakanı

M. MÜEZZİNOĞLU  
Çalışma ve Sosyal Güvenlik Bakanı

B. ALBAYRAK  
Enerji ve Tabii Kaynaklar Bakanı

S. SOYLU  
İçişleri Bakanı

İ. YILMAZ  
Milli Eğitim Bakanı

R. AKDAĞ  
Sağlık Bakanı

N. KURTULMUŞ  
Başbakan Yardımcısı

F. B. SAYAN KAYA  
Aile ve Sosyal Politikalar Bakanı

M. ÖZHASEKİ  
Çevre ve Şehircilik Bakanı

A. Ç. KILIÇ  
Gençlik ve Spor Bakanı

L. ELVAN  
Kalkınma Bakanı

F. IŞIK  
Milli Savunma Bakanı

A. ARSLAN  
Ulaştırma, Denizcilik ve Haberleşme Bakanı

Y. T. TÜRKES  
Başbakan Yardımcısı

Ö. ÇELİK  
Avrupa Birliği Bakanı

M. ÇAVUŞOĞLU  
Dışişleri Bakanı

F. ÇELİK  
Gıda, Tarım ve Hayvancılık Bakanı

N. AVCI  
Kültür ve Turizm Bakanı

## **17/10/2016 TARİHLİ VE 2016/9396 SAYILI KARARNAMENİN EKİ**

### **KARAR**

**MADDE 1-** (1) Ankara İli, Keçiören İlçesi, Gümtüşdere Mahallesi sınırları içerisinde bulunan ve ekli kroki ile listede sınır ve koordinatları gösterilen alanlar, kentsel dönüşüm ve gelişim proje alanı ilan edilmiştir.



(2) Birinci fıkra kapsamında ilan edilen kentsel dönüşüm ve gelişim proje alanları sınırları içerisinde yer alan ve harca esas değer üzerinden belediyelere devredilen Hazineye ait taşınmazlar, kentsel dönüşüm ve gelişim amacına yönelik imar planı ve uygulaması yapılmadan satılamaz.


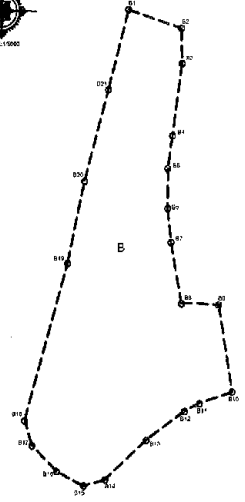
**MADDE 2-** (1) Bu Karar yayımı tarihinde yürürlüğe girer.

**MADDE 3-** (1) Bu Karar hükümlerini Çevre ve Şehircilik Bakanı yürütür.

ANKARA İLİ, KEÇİÖREN İLÇESİ  
GÜMÜSDERE MAHALLESİ  
KENTSEL DÖNÜŞÜM VE GELİŞİM ALANI  
SINIR KROKİSİ

**GÖSTERİM:**

-  KENTSEL DÖNÜŞÜM VE GELİŞİM PROJE ALANI SINIRI
-  KENTSEL DÖNÜŞÜM VE GELİŞİM PROJE ALANI KÖŞE NOKTASI



# ANKARA İLİ, KEÇİÖREN İLÇESİ GÜMÜŞDERE MAHALLESİ KENTSEL DÖNÜŞÜM VE GELİŞİM ALANI KOORDİNAT LİSTESİ

NoktaNo	Y	X
A1	488038.104	4425222.830
A2	488020.076	4425200.145
A3	487988.695	4425180.361
A4	487932.413	4425170.811
A5	487917.746	4425179.338
A6	487857.372	4425235.278
A7	487802.455	4425294.970
A8	487763.229	4425388.647
A9	487722.297	4425501.334
A10	487799.726	4425569.895
A11	487876.473	4425539.537
A12	487909.901	4425524.870
A13	487945.716	4425481.210
A14	487951.515	4425468.930
A15	487951.515	4425455.968
A16	487944.011	4425436.526
A17	487920.816	4425385.702
A18	487916.723	4425366.260
A19	487916.723	4425351.251
A20	487924.227	4425324.987

NoktaNo	Y	X
B1	488467.086	4426282.173
B2	488516.773	4426265.904
B3	488517.179	4426235.829
B4	488507.832	4426173.647
B5	488503.361	4426145.198
B6	488502.955	4426111.059
B7	488505.800	4426081.797
B8	488515.147	4426026.983
B9	488550.099	4426027.744
B10	488562.291	4425952.150
B11	488532.217	4425943.209
B12	488517.992	4425936.300
B13	488481.821	4425911.509
B14	488442.399	4425876.863
B15	488421.671	4425871.680
B16	488396.528	4425884.432
B17	488373.821	4425907.139
B18	488367.204	4425928.731
B19	488408.266	4426063.649
B20	488424.839	4426134.717
B21	488448.017	4426213.771

PROJEKSİYON:(UTM) UNİVERSAL TRANSVERS MERKATOR 3<sup>°</sup>  
COĞRAFİ VERİLERE İLİŞKİN DATUM:EUROPEAN 1950  
DİLİM ORTA MERİDYENİ:33 (DERECE)  
DİLİM GENİŞLİĞİ: 3 DERECE